

คู่มือการใช้งาน

การวางแผนอาคารโดยใช้ฐานข้อมูลแผนที่สำรวจส่วนกลาง ของ.ชย.ทร.

1. การดาวน์โหลดและติดตั้งโปรแกรม

1.1 ดาวน์โหลดเพื่อติดตั้งโปรแกรมบนเครื่องคอมพิวเตอร์

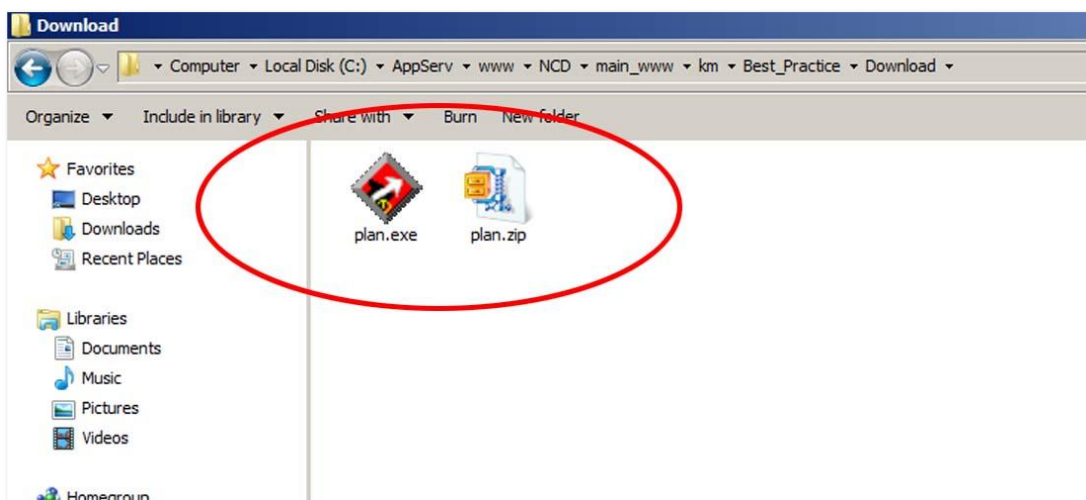
- เข้าสู่หน้าหลักการจัดการความรู้ของ ชย.ทร.http://www.navy.mi.th/ncd/main/km/main_km.php
- เลือก “ผังหลัก กรม ทพ.นย. ที่ ต.โคกยามู อ.ไพศวีร์ จ.นครราชสีมา (ดาวน์โหลดเพื่อติดตั้งในเครื่องคอมพิวเตอร์)”

ตามรูปที่ 1



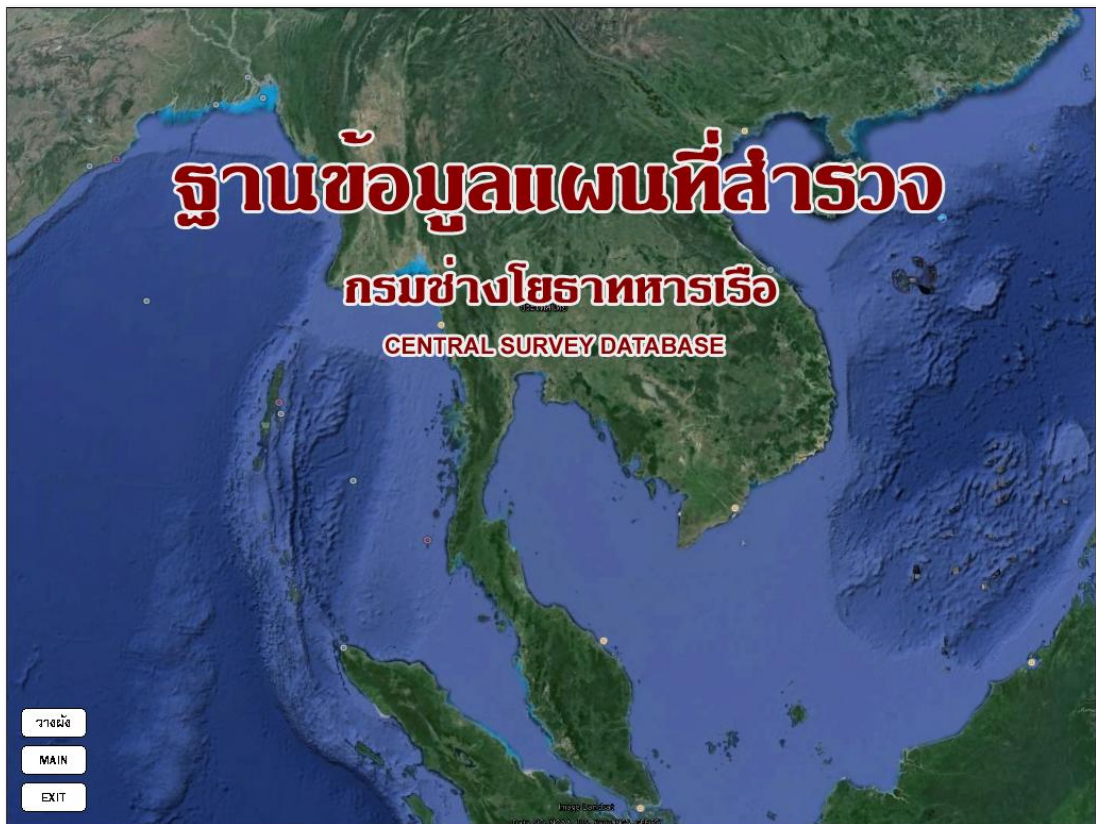
รูปที่ 1

- เมื่อดาวน์โหลดเรียบร้อยแล้วจะได้ไฟล์ plan.zip ให้แตกไฟล์ออกมาจะได้เป็นไฟล์ plan.exe ตามรูปที่ 2



รูปที่ 2

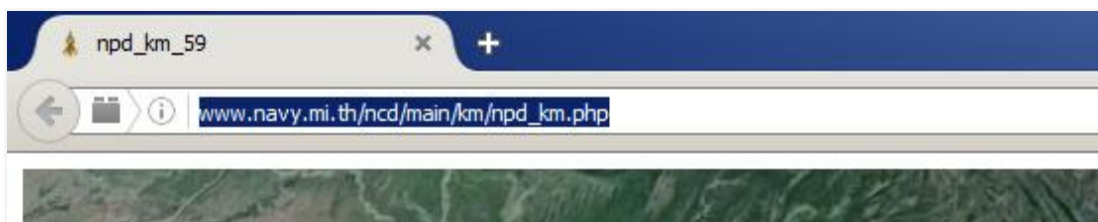
- หากต้องการเรียกใช้งานโปรแกรม ให้ดับเบิลคลิกที่ไฟล์ plan.exe เพื่อทำการเปิดโปรแกรมและใช้งาน
ได้ทันทีตามรูปที่ 3



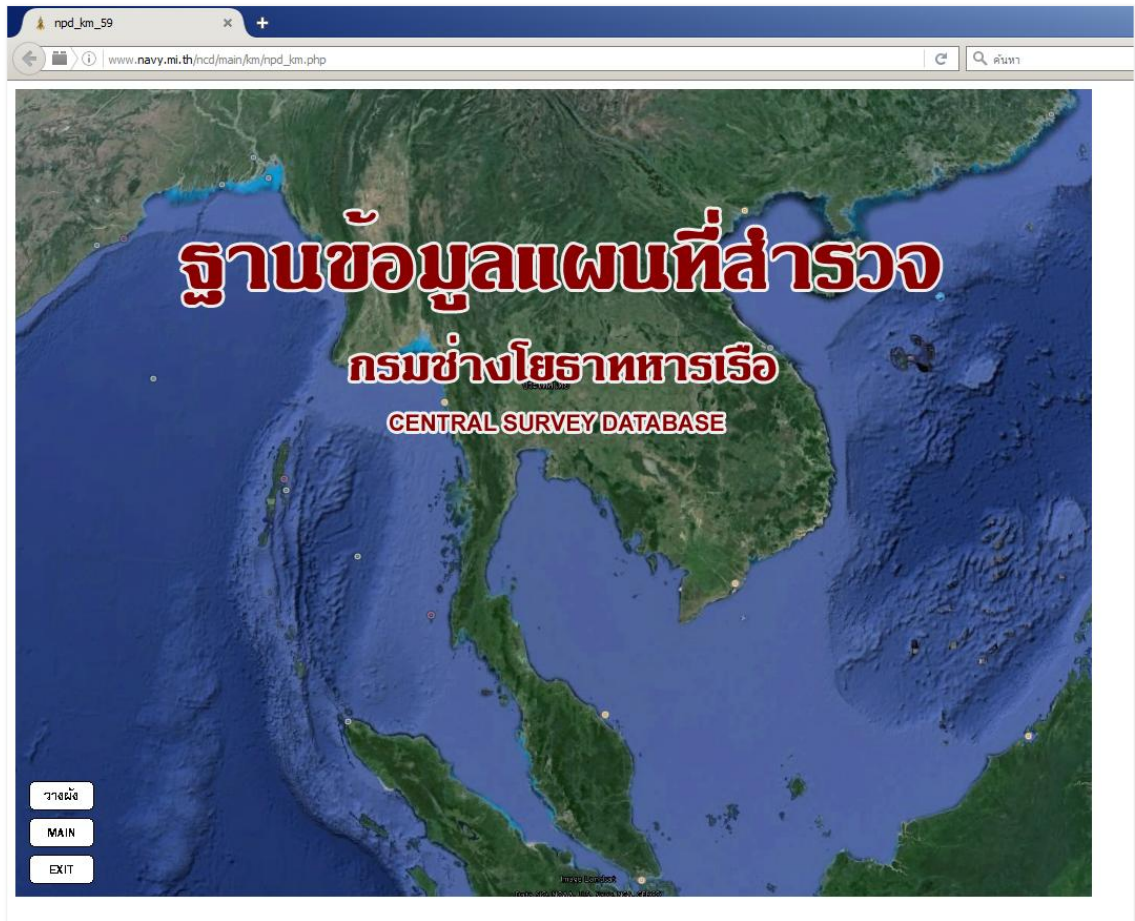
รูปที่ 3

1.2 ติดตั้งโปรแกรมเพื่อใช้สำหรับวางแผนร่วมกันผ่านเว็บเบราว์เซอร์

- ติดตั้งเว็บเบราว์เซอร์ Mozilla Firefox ดาวน์โหลดได้จาก <https://www.mozilla.org/th/firefox/new/>
- ติดตั้ง Adobe Shockwave Player ดาวน์โหลดได้จาก <https://get.adobe.com/shockwave/>
- ติดตั้งโปรแกรม Teamviewer ดาวน์โหลดได้ที่ <https://www.teamviewer.com/th/download/windows/>
- เมื่อทำการติดตั้งโปรแกรมทั้งหมดแล้ว ให้เปิดเว็บเบราว์เซอร์ Mozilla Firefox ไปที่ http://www.navy.mi.th/ncd/main/km/npd_km.php เพื่อเปิดโปรแกรมวางแผน ตามรูปที่ 4 และ รูปที่ 5



รูปที่ 4



รูปที่ 5